




Kanton Schaffhausen
Gemeinde Hallau



Ausscheidung Gewässerräume innerorts / ausserorts

Scherrersgraben / Scherrersgrabenzufluss 1 / Frauenrainhaugraben

Situation 1:2000

Einwendungsverfahren

Einwendungsverfahren vom bis

Beschlossen durch die Gemeindeversammlung am

Die Gemeindepräsidentin Der Gemeindegeschreiber

Nadja Hallauer Hansueli Auer

Öffentliche Auflage vom bis

Genehmigt durch den Regierungsrat am


Der Staatsschreiber

Dr. iur. Stefan Bilger

PLAN NR.

213270/15

Stand 13-06-19
Format 30 / 63
Gez. LH



Legende:

Linienbezogene Festlegungen:

--- Gewässerabstandslinie (neu)

Hinweise aus Zonenplan:

Grundnutzungszonen des Nichtbaugebietes:

Landwirtschaftszone

Naturschutzzone kommunal

Gewässerzone

Überlagernde Zonen:

Naturschutzüberlagerung kommunal

Hinweise und Informationen:

Bachverlauf offen (neu)

Bachverlauf eingedolt (neu)

Wald

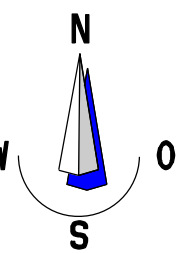
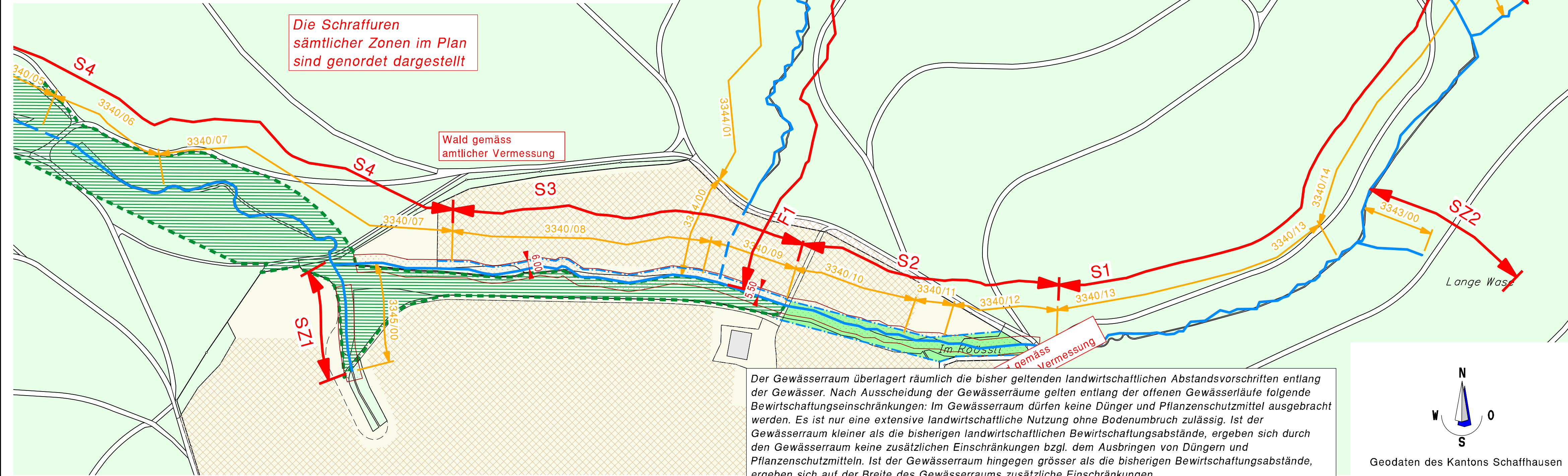
Weitere Inhalte:

LW A1 Abschnitts-Nr. für Beschrieb im Planungsbericht

NS 1610/30 Abschnitts-Nr. gemäss Ökomorphologie-Daten (siehe Anhang zum Planungsbericht)

GW Fruchtfolgeflächen

NS Bewirtschaftungseinschränkung nach Ausscheidung Gewässerräume gemäss landwirtschaftlicher Abstandsvorschrift



Geodaten des Kantons Schaffhausen