



Kanton Schaffhausen
Gemeinde Hallau



Ausscheidung Gewässerräume innerorts / ausserorts

Wolfgrubengraben

Situation 1:2000

Einwendungsverfahren

Einwendungsverfahren vom bis

Beschlossen durch die Gemeindeversammlung am

Die Gemeindepräsidentin Der Gemeindegemeinderat

.....
Nadja Hallauer Hansueli Auer

Öffentliche Auflage vom bis

Genehmigt durch den Regierungsrat am

Der Staatsschreiber


.....
Dr. iur. Stefan Bilger


PLAN NR.

213270/14

Stand 13-06-19
Format 30 / 63
Gez. LH

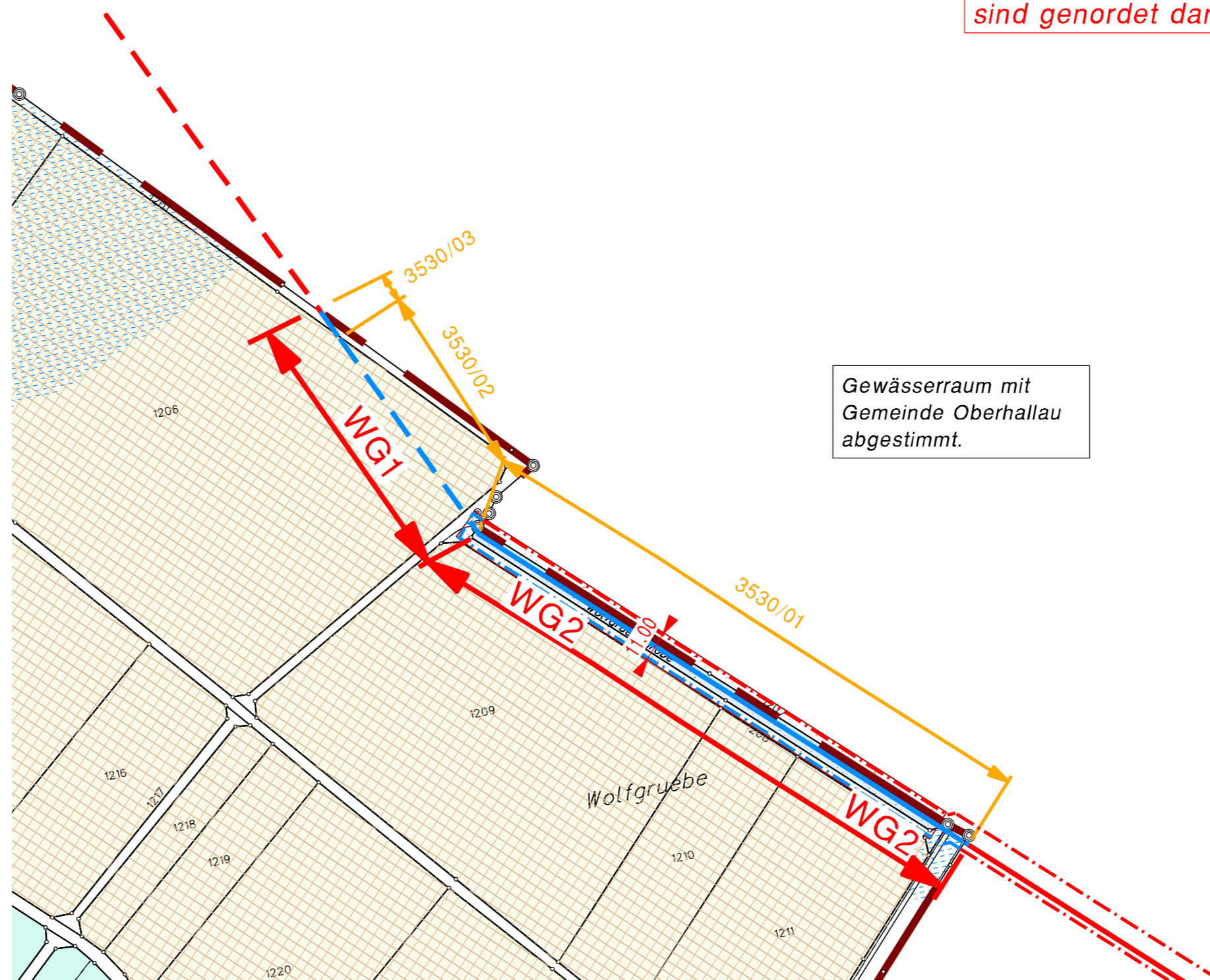
 magma ag

 **Winzeler + Bühl**
Raumplanung und Regionalentwicklung
Rheinweg 21 | 8200 Schaffhausen

 **Bürgin Winzeler Partner AG**
Bauingenieure und Planer
8200 Schaffhausen | www.bwpag.ch

Der Gewässerraum überlagert räumlich die bisher geltenden landwirtschaftlichen Abstandsvorschriften entlang der Gewässer. Nach Ausscheidung der Gewässerräume gelten entlang der offenen Gewässerläufe folgende Bewirtschaftungseinschränkungen: Im Gewässerraum dürfen keine Dünger und Pflanzenschutzmittel ausgebracht werden. Es ist nur eine extensive landwirtschaftliche Nutzung ohne Bodenbruch zulässig. Ist der Gewässerraum kleiner als die bisherigen landwirtschaftlichen Bewirtschaftungsabstände, ergeben sich durch den Gewässerraum keine zusätzlichen Einschränkungen bzgl. dem Ausbringen von Düngern und Pflanzenschutzmitteln. Ist der Gewässerraum hingegen grösser als die bisherigen Bewirtschaftungsabstände, ergeben sich auf der Breite des Gewässerraums zusätzliche Einschränkungen.

Die Schraffuren
sämtlicher Zonen im Plan
sind genordet dargestellt



Gewässerraum mit
Gemeinde Oberhallau
abgestimmt.


Legende:

Linienbezogene Festlegungen:


 Gewässerabstandslinie (neu)

Hinweise aus Zonenplan:

Grundnutzungszone des Nichtbaugebietes:

 Landwirtschaftszone LW

 Landwirtschaftszone mit Bauverbot LW

 Rebgebiet R

 Gewässerzone GW

Überlagernde Zonen:

 Naturgefahrenzonen (neu) NGZ
(siehe dazu Gefahrenkarte Hallau gemäss RRB 22.08.2017)


Hinweise und Informationen:

 Bachverlauf offen (neu)


 Bachverlauf eingedolt (neu)

Weitere Inhalte:

 Abschnitts-Nr. für Beschrieb im Planungsbericht

 Abschnitts-Nr. gemäss Ökomorphologie-Daten
(siehe Anhang zum Planungsbericht)

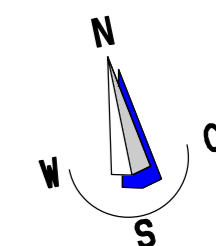
 Fruchtfolgeflächen

 Bewirtschaftungseinschränkung
nach Ausscheidung Gewässerräume
gemäss landwirtschaftlicher Abstandsvorschrift

 Gemeindegrenze

 Gewässerabstandslinie angrenzender Gemeinden

 Bachverlauf offen angrenzender Gemeinden



Geodaten des Kantons Schaffhausen